

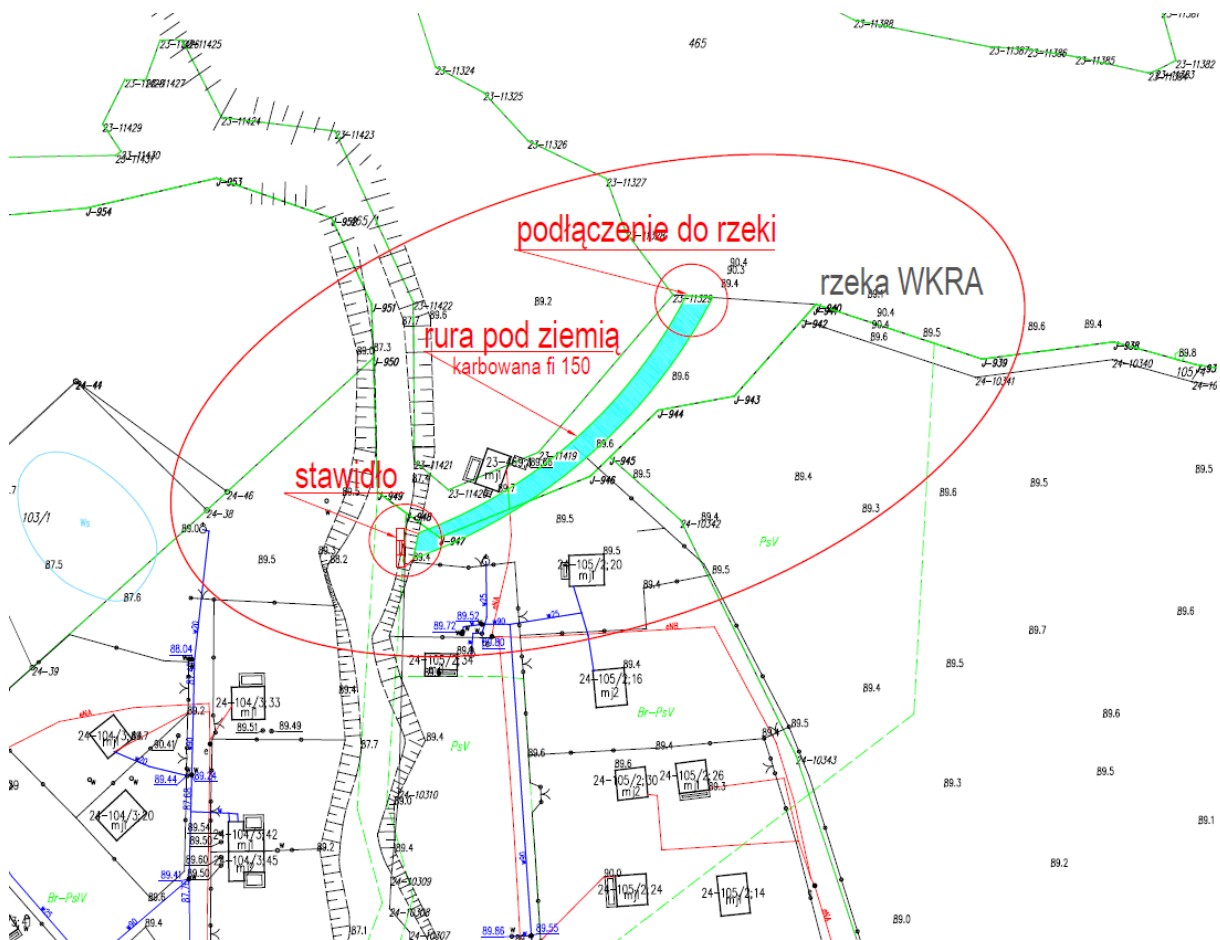
Załącznik do zapytania ofertowego z dn. 21.02.2023r. – wstępna koncepcja

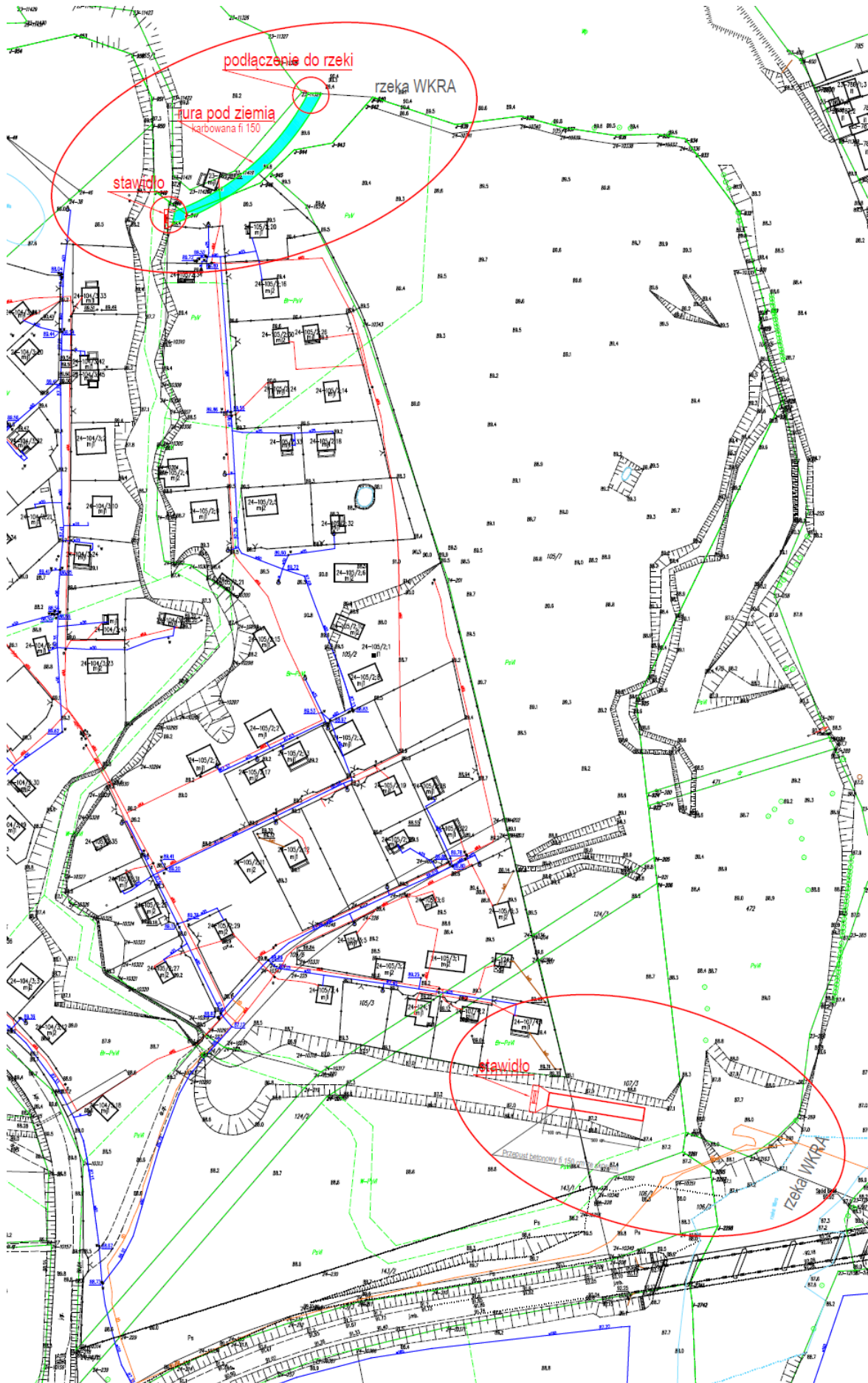
Miejsce wpływu wody z rzeki Wkry do rowu na terenie ROD Wkra:

Działka o nr ewid. 465/1 grunt należący do Państwowego Gospodarstwa Wodnego Wody Polskie.

Połączenie będzie wybudowane w pasie działki 465/1 jako podziemne i składać się będzie z rury przepustowej z tworzywa sztucznego o średnicy 80cm długości ok. 80 mb wprowadzającej wodę do urządzenia wodnego - rowu położonego na nieruchomości użytkowanej przez Stowarzyszenia Wkra wzdłuż zachodniej granicy działki o nr ewid 104/3. W miejscu wpływu planuje się montaż stawidła oraz siatki uniemożliwiającej wpływ narybku. Wykonanie sposobu przyłączenia rury przepustowej z rzeką Wkrą i zakresu prac należy określić w odpowiedzi na zapytanie jw.

Poniżej zaznaczono na mapie miejsce wpływu rzeki i ustytuowanie rury doprowadzającej wodę:



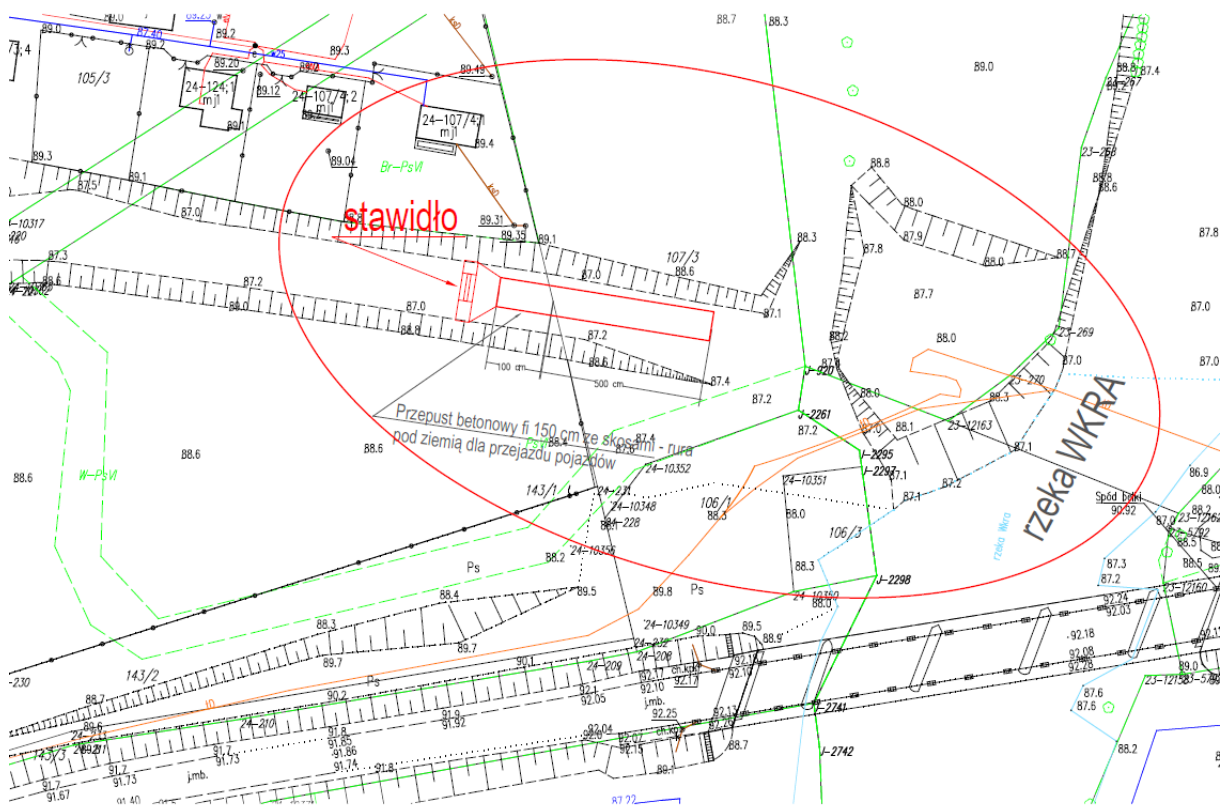


Załącznik do zapytania ofertowego z dn. 21.02.2023r. – wstępna koncepcja

Rów (urządzenie wodne) przebiegający w granicy działki nr 104/3 przez ROD Wkra jest obecnie rewitalizowany, tj.: oszczyzanie, wzmacnianie brzegów faszyną.

Poprzez rów, woda słuwać będzie bezpośrednio do rzeki Wkry przez działki o nr ewid 107/3 i 106/1. Na wylocie planuje się stawidło i przepływ wody poprzez przepust drogowy o długości 6 mb ułożony z 6 sztuk rur żelbetowych o średnicy 1500 mm i długości 1000 mm każda wykonanych zgodnie z PN-EN 1916:2005, oraz 2 skosów betonowych 1500 mm. Stawidło i jeden odcinek rury planowane są na terenie ROD Wkra, a pozostałych 5 odcinków rur na działce gminnej nr 107/3, z uwzględnieniem wykonania zasypania i stworzenia przejazdu na grunty gminne i udrożnienie przepływu wody do rzeki. Rury i skosy stanowią dostawę inwestora.

Poniżej zaznaczono na mapie miejsce wyłotu z rowu i ustytuowanie rury odprowadzającej wodę do rzeki WKRY:



Dodatkowe informacje:

- Rów przebiega w granicy działki o numerze ewidencyjnym 104/3, a także w granicy działek:

1. 142011_5.0024.105/2
2. 142011_5.0024.104/1
3. 142011_5.0024.105/6,
4. 142011_5.0024.105/3, miejscowość: kolonia Sochocin. <https://sochocin.e-mapa.net?userview=18>

- Stowarzyszenie Wkra dysponuje informacją pisemną z Wód Polskich, iż na ww. działkach nie ma melioracji ani budowli przeciwpowodziowych

- teren objęty jest MPZP Gminy Sochocin

- teren objęty regulacjami zawartymi w rozporządzeniu Wojewody Mazowieckiego Nr 24 z dnia 15 kwietnia 2005 roku w sprawie Nadwkrzańskiego Obszaru Chronionego Krajobrazu (Dz. Urz. Woj. Maz. Nr 91 z 2005 r. poz. 2456) z późniejszymi zmianami.